









-  Gele wandelroute
12,5 km (3,5 uur)
-  Oranje wandelroute
8,5 km (2 uur)
-  Blauwe wandelroute
5,5 km (1,5 uur)
-  Groene wandelroute
4 km (1 uur)

 Informatiepunt
Toerisme Borgloon



-  fietsroutenetwerk
-  154 fietsknooppunt
-  Parking Speelhof
-  Parking Sint- Truidersteenweg



 **Gijs Van Vaerenbergh - Reading between the Lines**
Wandelweg tussen parking B en de Romeinse Kassei
 Parkeren mogelijk aan de St. Truidersteenweg tussen de Grootloonstraat en de Neremstraat (Pb) Borgloon



Fred Eerdekens – Twijfelgrens
Uitzichtpunt Bollenberg (blauwe en oranje wandelroute)
 Parkeren mogelijk aan de St. Truidersteenweg tussen De Grootloonstraat en de Neremstraat (Pb) Borgloon





Dré Wapenaar – Tranendreef
Dreef naar het kasteel van Hex, zijstraatje van Alfonsstraat Bommerhoven (Borgloon)
 Beperkte parkeergelegenheid voorzien

 **Ardie Van Bommel – Field Furniture ‘Pure Nature’**
Dreef naar het Kasteel van Hex, zijstraatje van Alfonsstraat Bommerhoven (Borgloon)
 Beperkte parkeergelegenheid voorzien

 **Paul Devens – Proximity Effect**
Servatiuskerk Grootloonstraat 100, Grootloon(Borgloon)
 Beperkte parkeergelegenheid voorzien

 **Aeneas Wilder – Untitled # 158**
Abdij Marienlof (Klooster van Kolen)
Colenstraat 1, Kerniel (Borgloon)
 Parkeergelegenheid voorzien

 **Wesley Meuris – Memento**
Centrale Begraafplaats Lambertusstraat Borgloon
 Parkeergelegenheid voorzien